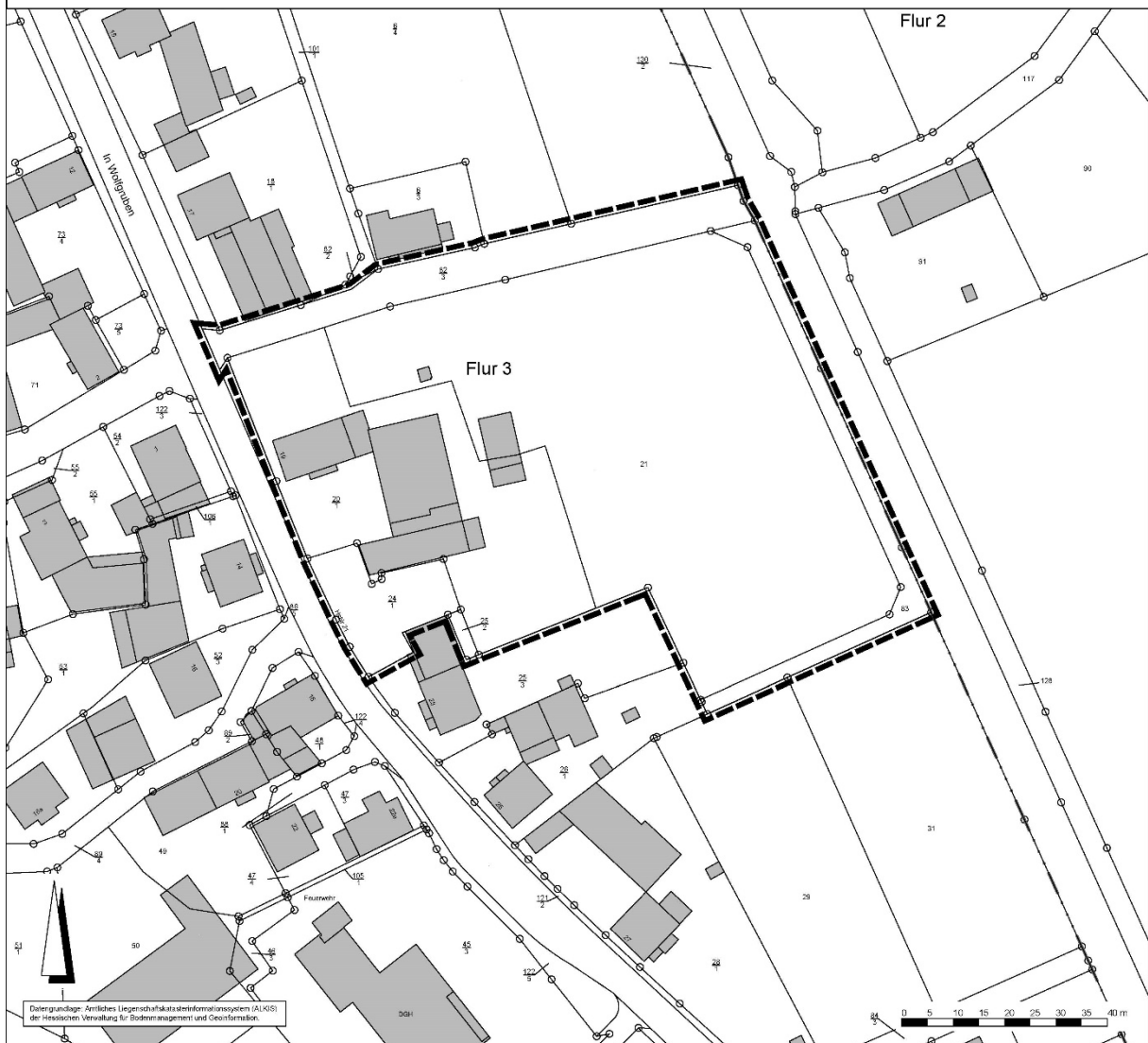


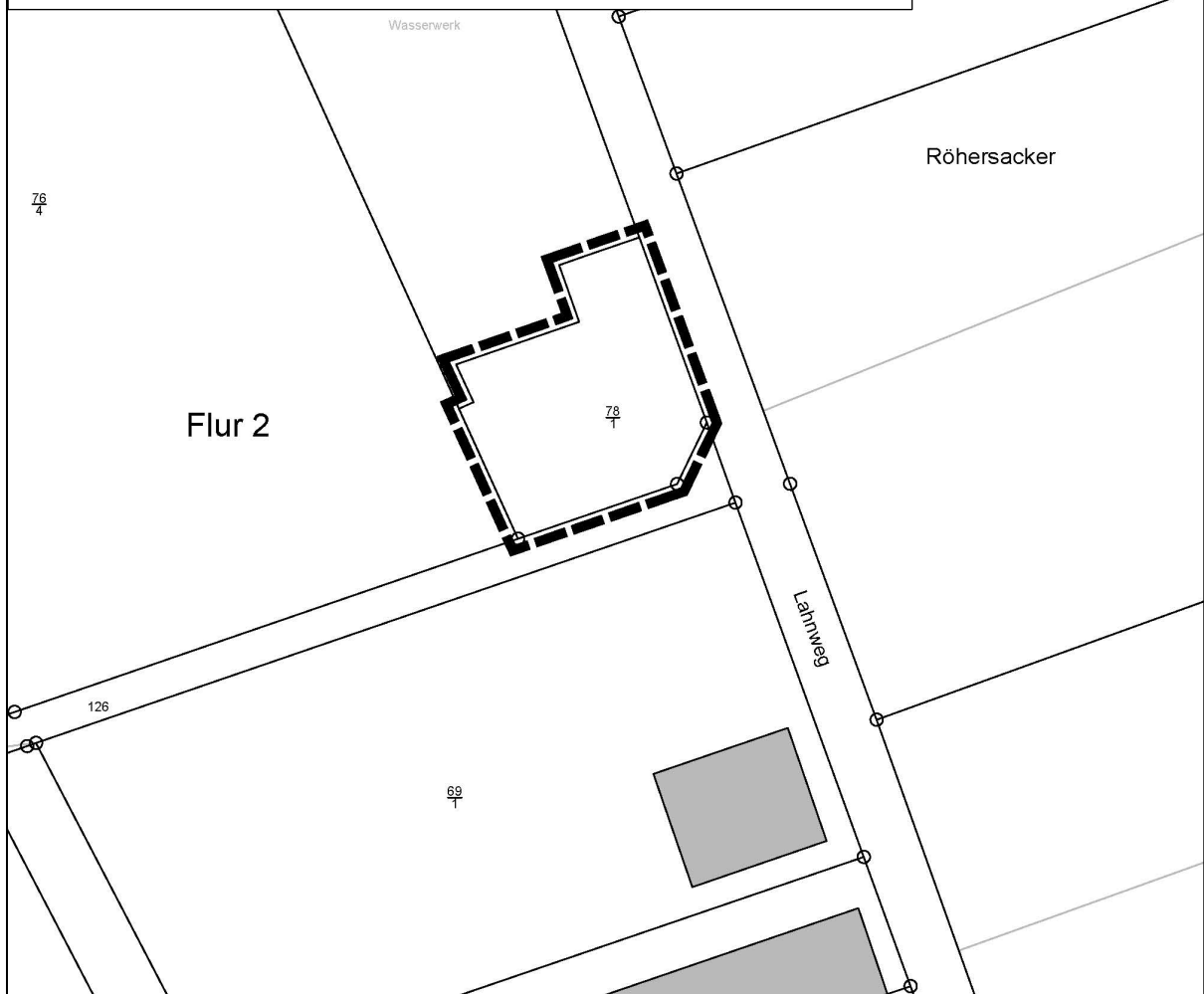
Übersichtskarte räumlicher Geltungsbereich – Plankarte 1
Bebauungsplan Nr. 1 – 4. Änderung und Erweiterung „Östlich In Wolfgruben“ sowie Änderung des Flächennutzungsplanes in diesem Bereich



Ausschnitt geordnet, ohne Maßstab

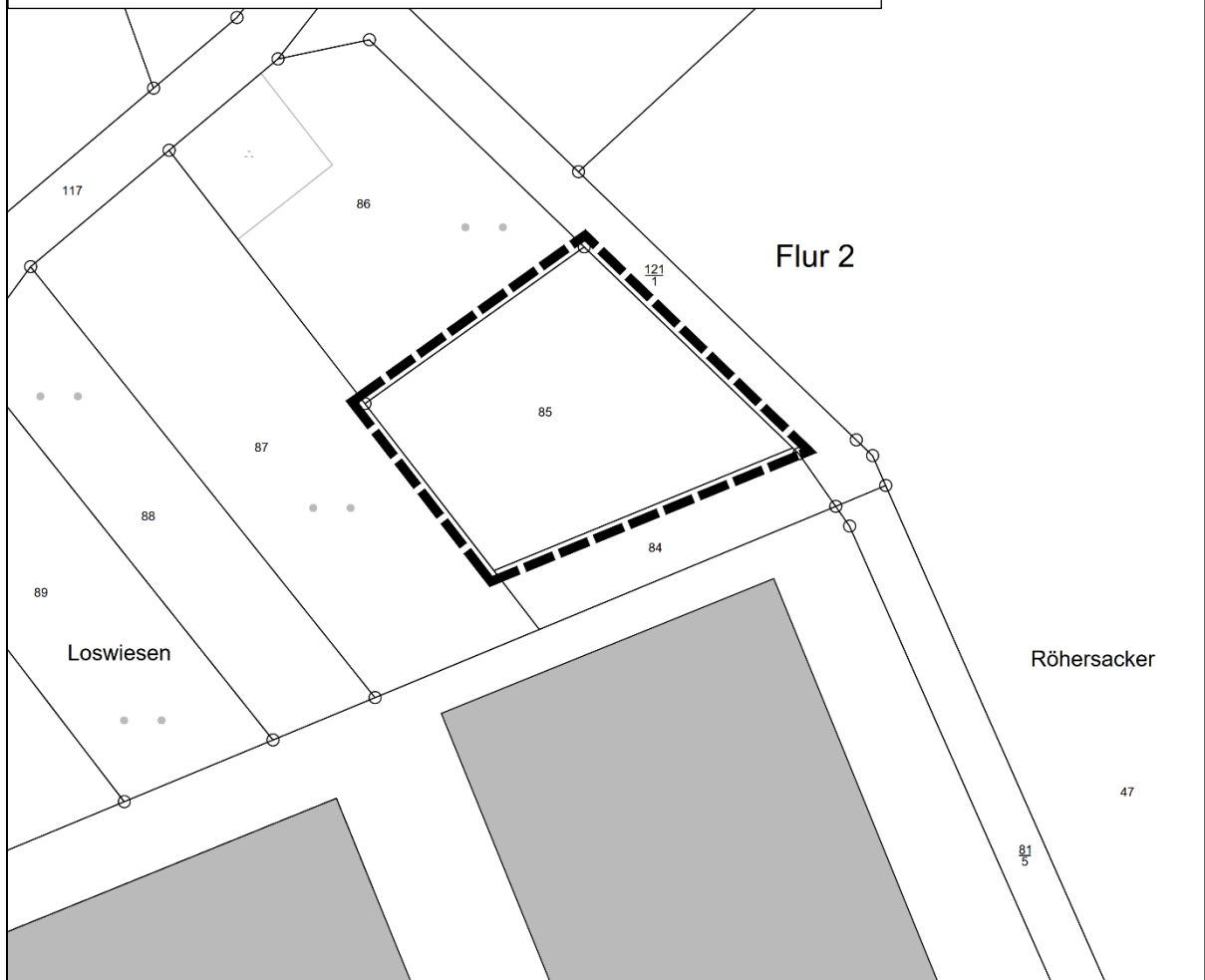
Übersichtskarte - Plankarte 2

(Ausgleichsfläche 1- Gemarkung Wolfgruben, Flur 2, Flurstück 78/1 tlw.)



Übersichtskarte – Plankarte 3

(Ausgleichsfläche 2 - Gemarkung Wolfgruben, Flur 2, Flurstück 85)



Übersichtskarte – Plankarte 4

Ausgleichsfläche 3 - Gemarkung Hommertshausen, Flur 2, Flurstück 71

